

Juhised Keskkonnaportaali kaardirakenduse kasutamiseks

Keskkonnaportaalis kuvatakse suurt osa Eesti Looduse Infosüsteemis (EELIS) hallatavatest andmetest - täpsemad kirjeldused siin: [EELISe andmestikud](#)

Kuvatakse ka hüdro meteoroloogilisi andmeid, jäätmekäitluskohtade infot, kütusesekre andmebaasi objekte. Lisaks andmestikele on kaardirakenduses kuvatud hulganisti täiendavaid ruumiandmeid. Kaardiandmeid uuendatakse igaõiselt ning detailandmeid kord nädalas esmaspäeval. Välja arvatud juhtudel kui andmestikes ei ole muudatusi toimunud või ei ole sage uuendamine põhjendatud. Puurkaevude andmestik uueneb igaõiselt.

Osade kaitsealuste liikidega seonduvatele andmestikele saab ligipääsu juriidiline isik ametialaseks kasutamiseks. Nendeks kihtideks on: I ja II kaitsekategooria liikide leiukohtade andmed, püsielupaigad ja nende võõndid, jahipidamis- ning liikumiskiiranguga alade kihid. Juurdepääsu saamiseks palun pöörduda vastava taotlusega aadressile klienditugi@envir.ee

Töötamine kaardiaknas

1. Asukoha otsing

Addressi, katastritunnuse või koordinaatide järgi otsimiseks kasuta *Kaardi nihutamise* tööriista

X:6606195.16, Y:622842.14

Rakvere Jõhvi Narva Slantsõ

Kaardi nihutamine

Asukoht / Katastritunnus

X-koordinaat

Y-koordinaat

Kuva asukoht

2. Kiirotsing keskkonnaandmetest

Otsitakse märksõna järgi. Tulemused kuvatakse nimekirjana, kust saab objektile klikkides liikuda detailandmetesse või objekti kaardile positioneerida:

Otsingu tulemused

Veekogud ^

Võrtsjärv 

Registrikood: VEE2083800

Tüüp: Looduslik järv


Veepeegli pindala: 26919.1 ha

Asukoht: Tartu maakond, Elva vald,


Järveküla küla; Tartu maakond, Elva vald,...


3. Päring kaardikihtidelt

Lülita sisse huvipakkuvad kaardikihid

Kaardikihid → 

<input type="checkbox"/> Looduse kaitse	∨
<input type="checkbox"/> Vesi	∨
<input type="checkbox"/> Mets	∨
<input type="checkbox"/> Kalandus	∨
<input type="checkbox"/> Jahindus	∨
<input type="checkbox"/> Jääkreostus ja kaadamisalad	∨
<input type="checkbox"/> Keskkonnaseire	∨
<input type="checkbox"/> Põllumajandus (PRIA)	∨
<input type="checkbox"/> Katastrikaart ja haldusjaotus	∨
<input type="checkbox"/> CORINE maakate	∨



Kaardilt infopärimiseks klikki kaardil. Suurema ala kohta päringu tehes aktiveeri nupp , ning joonista ristkülik ümber objektide. Päringu tulemused kuvatakse nimekirjana. Osade andmestike puhul on nimekirjast võimalik liikuda objekti detailandmetesse, samas palju on andmestikke, mis on ainult kaardikihina. Sellisel juhul kuvatakse kogu info otsingu tulemuste aknas.

Kõiki leitud objekte saab kaardile positsioneerida:

Otsingu tulemused

Kaitstavad loodusobjektid

Küti mõisa park

Registrikood: KL01200158

Tüüp: KP



Mõdriku-Roela

maastikukaitseala



Registrikood: KL01000579

Tüüp: KMKA



Ning objekti nimel klikkides liikuda tema detailvormile (kui antud andmestikul on täiendavat infot)

4. Lisavõimalused

Kaardikihtide kirjeldusi näeb kui klikkida kihi nime kõrval  ning kihi legendi kuvamiseks klikkida 

Veekogumid 

Seisuveekogumid



Kehtivad, määrusega kinnitatud pinnaveekogumid, järved. (<https://www.riigiteataja.ee/akt/121042020061>) Andmed @ CC BY 4.0: EELIS (Eesti looduse infosüsteem), Keskkonnaagentuur

-  Väga hea
-  Hea
-  Kesine
-  Halb
-  Väga halb
-  Hindamata

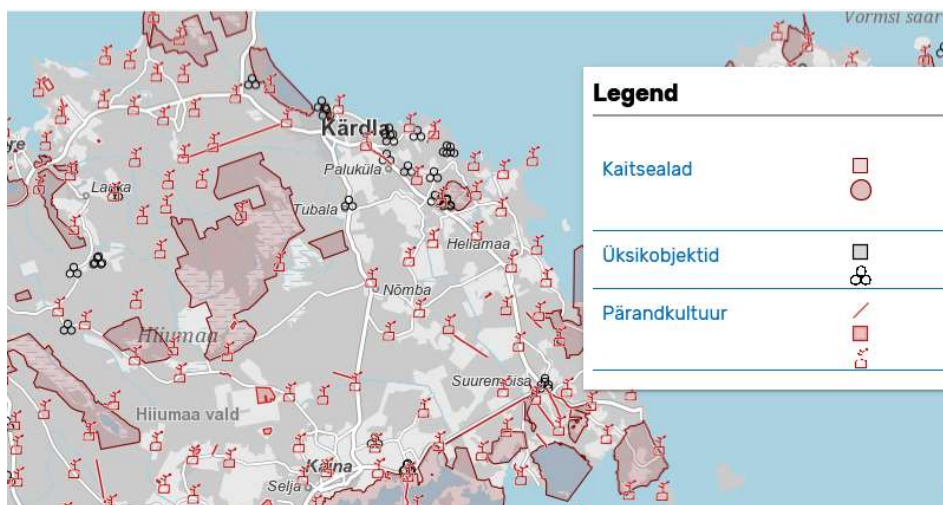
Kõiki kaardikihte on võimalik alla laadida SHP, GeoJSON ja TAB formaadis:





Sisselülitatud kihtide legendi saab avada ja sulgeda kaardikihtide paneelist:




Legendi saab kaardil nihutada.




Mõõtetööriist  võimaldab mõõta pindala ja joonepikkust.

Otsingutulemuse märgistust saab kaardilt kustutada puhastamise tööriistaga .

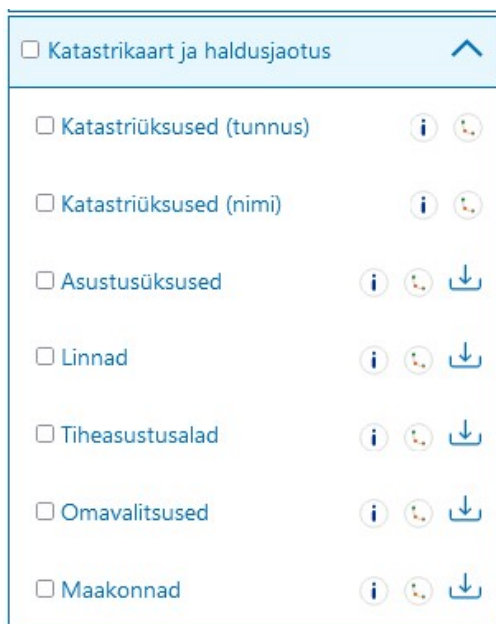
Kaardil huvipakkuva piirkonna sisse zoomimiseks kasuta hiirerullikut või zoom-nuppe .

Algvaate suumiastmesse naasemiseks kasuta ikooni .

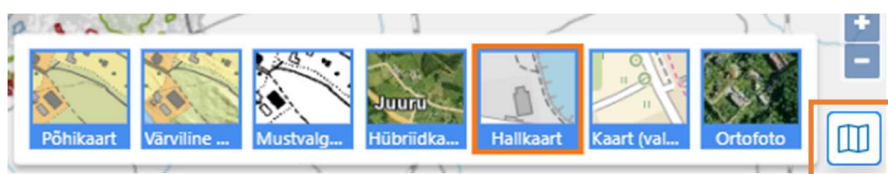
Võimalik on kaardivaadet kasutada täisekraanil 

Kui seadmes on lubatud asukoha tuvastamine, saad kasutada positsioneerimist 

Lisaks keskkonnavalastele andmetikele on kuvatud ka katastriüksuste ja haldusjaotuse kihid:



Võimalus valida erinevate aluskaartide vahel:



Detailotsing keskkonnaandmetest

Täpsemaks otsinguks saab edasi liikuda detailotsingusse:



Search bar containing 'võrtsjärv' and a 'Detailotsing' button.

Detailotsingus vali üks või mitu andmestikku (*Objekti tüüp*), ning kitsenda päringut eri parameetrite järgi. Tulemused kuvatakse nimekirjana, kust saab objektide detailandmetesse liikuda, ning sealt omakorda kaardiobjektile suunduda.

Detailotsing

Otsisõna	Objekti tüüp	Id	KKR kood
<input type="text"/>	<input type="text" value="Veekogud"/>	<input type="text"/>	<input type="text"/>
Nimetus	Asukoht		
<input type="text" value="võrtsjärv"/>	<input type="text"/>		
Veekogu tüüp	Avalik kasutatavus	Vesikond	
<input type="text"/>	<input type="text"/>	<input type="text"/>	

[Puhasta](#) [Otsi](#)

Detailotsingu tulemusi saab alla laadida CSV formaadis ja valikut tehes kuvada huvipakkuvaid objekte otse kaardile.

Võõrliigi lelukohad

[Kuva valik kaardil](#)

[Lae alla \(CSV\)](#)

<input type="checkbox"/>	Registrikood	Võõrliik	Asukoht
<input checked="" type="checkbox"/>	VLL1004484	Sosnovski karuputk	Harju maakond, Rae vald, Rae küla
<input checked="" type="checkbox"/>	VLL1004172	Sosnovski karuputk	Viljandi maakond, Mulgi vald, Niguli küla
<input checked="" type="checkbox"/>	VLL1004064	Sosnovski karuputk	Viljandi maakond, Põhja-Sakala vald, Jälevere küla
<input type="checkbox"/>	VLL1004407	Sosnovski karuputk	Harju maakond, Rae vald, Lehmja küla
<input type="checkbox"/>	VLL1004302	Sosnovski karuputk	Viljandimaa, Viljandi vald, Kibeküla küla